

Popis polygonu:

Číslo: 126
Vazijnovom pismu je obsahom dokumenta neviduje
Číslo 126, je to ešte nebo zapísaný ADR.
Toto stavebné meno po dobu jedného roka,
ak má byť schválené pre potreby územného plán
mno stavebného povolenia.

Polygon 1 - Detail.

4.92



Výpis parcel má pouze informativní charakter. **Vyjádření prosím vydávejte k zájmovému území zakreslenému žadatelem.**

Výpis byl vytvořen automaticky průnikem zakresleného zájmového území a geometrií parcel katastru nemovitostí bez odsouhlasení žadatele. Data jsou čerpána z veřejné databáze RÚIAN a seznam parcel je aktuální k datu vygenerování žádosti.

Informace o zájmovém území č.: 1

Seznam dotčených parcel

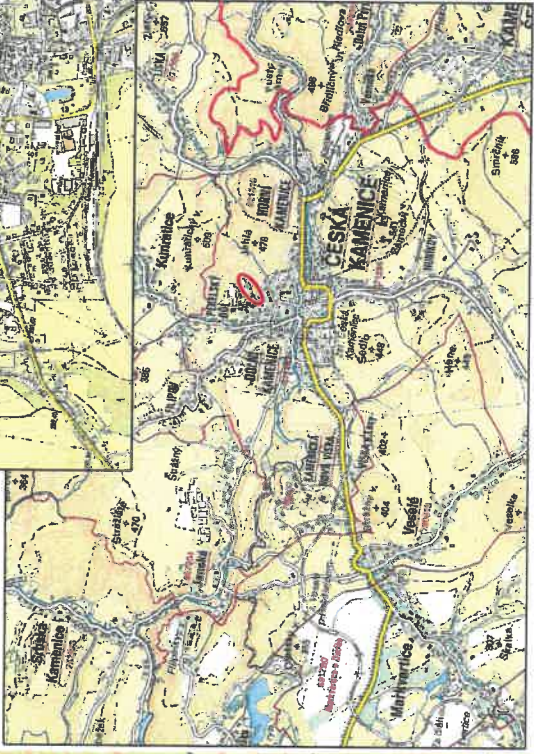
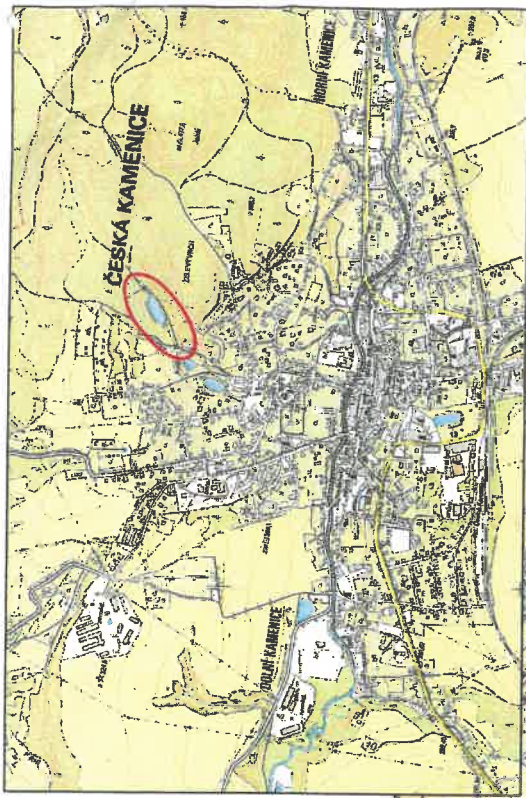
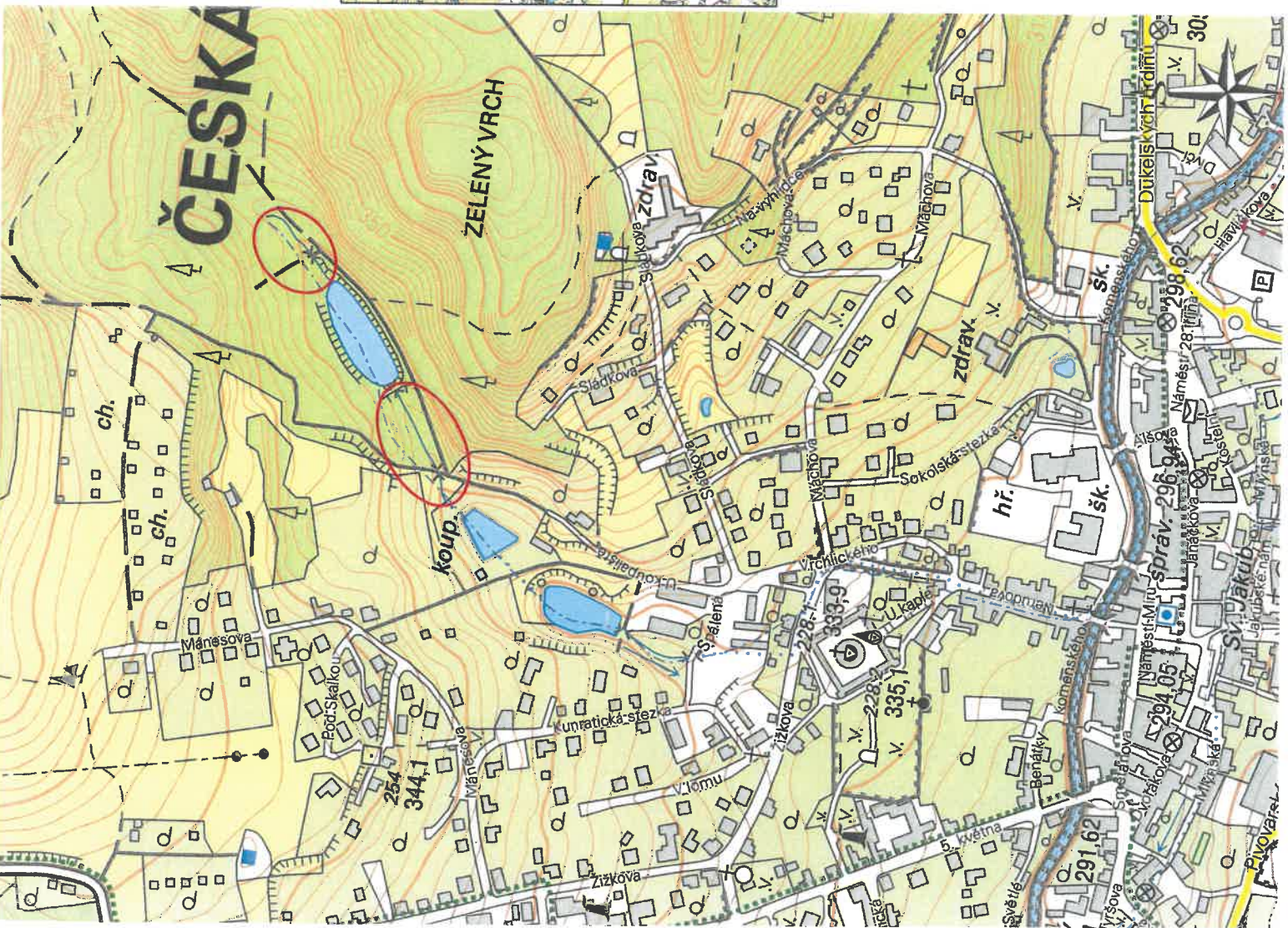
k. ú.: 1

Ve všech dotčených k. ú. proběhla kompletní digitalizace

Česká Kamenice (621285)

parcely: 12

<u>1574</u>	<u>1576</u>	<u>1578</u>	<u>1582</u>	<u>1594/2</u>
<u>1720/1</u>	<u>1720/2</u>	<u>1722/3</u>	<u>2283/3</u>	<u>2283/4</u>
<u>2589</u>	<u>2590</u>			



AZ CONSULT, spol. s r. o.
Číslo zakázky.....20/372
Výrobek uvolněn k použití
Datum.....VI. 2021.....③

SOUDRŽNÝ SYSTÉM S-JTSK
VÝSKOVÝ SYSTÉM: Bp.v.
OBEČ: ČESKÁ KAMENICE (592 394)
KATASTRÁLNÍ ÚZEMÍ: ČESKÁ KAMENICE (621 285)
OKRES: DEČÍN

AZCONSULT® spol. s r. o. Klíšská 12, 400 01 Ústí nad Labem Tel.: 475 240 888 Telefax: 475 240 864 E-mail: azconsult@azconsult.cz ČSN EN ISO 9001		Zn. souboru: ...	
Opřev. proj.: Ing. Martin David		Stupeň: studie	
Vypracoval: Ing. Martin Valenta		Č. zak.: 20/372	
Kontroloval: Ing. Martin David		Datum: VI. 2021	
Kraj: Ústecký		Měřítko: 1 : N	
Objednatel: Město Česká Kamenice		Č. přílohy: B.1a	
Česká Kamenice, ochrana před povodněmi - studie proveditelnosti			
Objekt: SO 01 Lokalita nad koupalištěm			
Předmět: Situační výkres širších vztahů - část a			

DOCUMENTACE LZE UŽÍVAT POUZE VE SMYSLU PŘÍSLUŠNÉ SMLUVY O DÍLO, KOPÍROVÁNÍ A ROZŠÍŘOVÁNÍ POUZE PO PŘEDCHOZÍM SOUHLASÍ AZ CONSULT, spol. s r. o.

